

[illegible]

Finistère

Échelle carte principale : 1/9000

Échelle Cartouche : 1/3000

Élaboration du PLUI  
Présentation en  
Conseil Communautaire le  
17/12/2025

Date d'édition : 03/12/2022  
Date du cadastre : 01/09/2022  
File du document : 146 x 91 cr

U : ZONES URBAINES

<p><b>Zones urbaines à vocation d'habitat et d'activités complémentaires</b> voir l'habitat</p> <p><b>ZHU</b> Zone urbaine principale d'habitat qui correspond aux zones urbaines des centres-ville</p> <p><b>ZHU1</b> Zone urbaine principale d'habitat qui correspond aux zones urbaines des centres-ville</p> <p><b>ZHU2</b> Zone urbaine à vocation principale d'habitat qui correspond au tissu urbain de densité</p> <p><b>Zones urbaines dédiées aux activités économiques</b></p> <p><b>ZUE</b> Zone urbaine dédiée aux activités économiques</p> <p><b>ZUE1</b> Zone urbaine dédiée aux activités économiques</p> <p><b>Zones urbaines à vocation d'équipements publics, d'intérêt collectif</b></p> <p><b>ZUP</b> Zone urbaine à vocation d'équipements publics et de services</p> <p><b>ZUP1</b> Zone urbaine à vocation dédiée aux activités maritimes et de pêche</p> <p><b>ZUP2</b> Zone urbaine à vocation dédiée aux activités maritimes et de pêche</p> <p><b>ZUP3</b> Zone urbaine à vocation d'équipements d'intérêt collectif et de service</p> <p><b>ZUP4</b> Zone urbaine à vocation d'équipements de loisirs et touristiques</p>	<p><b>Zones urbaines à vocation d'habitat et d'activités complémentaires</b> voir l'habitat</p> <p><b>ZHU</b> Zone urbaine principale d'habitat qui correspond aux zones urbaines des centres-ville</p> <p><b>ZHU1</b> Zone urbaine principale d'habitat qui correspond aux zones urbaines des centres-ville</p> <p><b>ZHU2</b> Zone urbaine à vocation principale d'habitat qui correspond au tissu urbain de densité</p> <p><b>Zones urbaines dédiées aux activités économiques</b></p> <p><b>ZUE</b> Zone urbaine dédiée aux activités économiques</p> <p><b>ZUE1</b> Zone urbaine dédiée aux activités économiques</p> <p><b>Zones urbaines à vocation d'équipements publics, d'intérêt collectif</b></p> <p><b>ZUP</b> Zone urbaine à vocation d'équipements publics et de services</p> <p><b>ZUP1</b> Zone urbaine à vocation dédiée aux activités maritimes et de pêche</p> <p><b>ZUP2</b> Zone urbaine à vocation dédiée aux activités maritimes et de pêche</p> <p><b>ZUP3</b> Zone urbaine à vocation d'équipements d'intérêt collectif et de service</p> <p><b>ZUP4</b> Zone urbaine à vocation d'équipements de loisirs et touristiques</p>
---	---

**AU : ZONES À URBANISER**

<b>Zones d'urbanisation vocation d'habitat et d'activités compatibles avec l'habitat</b>	
<b>1A01:</b> Zone à urbaniser à court terme à vocation principale d'habitat, de services et de commerce	<b>2A01:</b> Zone à urbaniser à court terme à vocation principale d'habitat, de services et de commerce moyennement
<b>1A02:</b> Zone à urbaniser à court terme à vocation principale d'habitat	<b>2A02:</b> Zone à urbaniser à long terme à vocation principale d'habitat
<b>Zones d'urbaniser dédiées aux activités économiques</b>	
<b>1B01:</b> Zone à urbaniser à court terme à vocation d'activités économiques	<b>2B01:</b> Zone à urbaniser à long terme à vocation économique
<b>1B02:</b> Zone à urbaniser à court terme à vocation économique et commerciale	
<b>Zones d'urbanisation vocation équipements publics, d'intérêt collectif, d'activités portuaires, de loisirs, culturelles ...</b>	
<b>1C01:</b> Zone à urbaniser à court terme à vocation d'équipements d'intérêt collectif et de services publics	<b>2C01:</b> Zone à urbaniser à long terme à vocation de loisirs culturels et de services publics
<b>1A03:</b> Zone à urbaniser à court terme à vocation d'équipements de loisirs culturels et de services publics	<b>2A03:</b> Zone à urbaniser à long terme à vocation d'équipements d'intérêt collectif et de service public

**A : AGRICOLES**

**A / Aca**: Zone agricole  
**Ac**: Zone agricole d'exploitation des ressources du sol et des sous-sols  
**Ad**: Zone agricole destinée au dépôt de déchets inertes  
**Ae/x' / Ae'x1**: STECAL agricole à vocation économique  
**Ar/x' / Ar'x1**: STECAL agricole à vocation touristique  
**Aus'x1**: STECAL agricole à vocation d'équipements  
**Aux'ca**: STECAL agricole à vocation d'équipements située en périmètre de captage

**N : ZONES NATURELLES ET FORESTIÈRES**

**N / Nca** : Zone naturelle terrestre  
**Nm** : Zone naturelle en mer  
**Ns / Nsca** : Zone naturelle qui correspond aux espaces remarquables terrestres  
**Nsm** : Zone naturelle qui correspond aux espaces remarquables maritimes  
**Nj** : Zone naturelle qui correspond aux parcs et jardins à préserver  
**Nl** : Zone naturelle à vocation de loisirs  
 \* = nombre associé renvoyant à des destinations et sous-destinations spécifiques  
 \* = l'indice (l) s'applique aux communes littorales  
 \* ca / l'indice (ca) s'applique aux périmètres de captage d'eau

**Np** : Zone naturelle à vocation portuaire  
**Npe** : Zone naturelle à vocation d'équipement  
**Npex / Npexl** : Zone naturelle à vocation d'activités économiques  
**Npx / Npxl** : STECAL naturelle à vocation touristique  
**Nuxx / Nuxx1 / Nuxx2a** : STECAL naturelle à vocation d'équipements





## PATRIMOINE BÂTI ET PAYSAGE

	Secteur bâti à protéger		Amer		Corps de garde		Four à pain		Pont
	Bâti remarquable		Bâti de qualité		Croix, calvaire		Lavoir		Porchée
	Trame de vue avec hauteur limitée des constructions		Batterie		Doimen		Manoir		Puits
	Zone de protection au titre de l'archéologie, degré de protection 1		Blockhaus		Église		Menhir		Source
	Zone de protection au titre de l'archéologie, degré de protection 2		Borne militaire		Fontaine		Monument aux morts		Tumulus
	Maj. d'usage		Cale		Fort		Moulin		Autre
			Chapelle		Four à gâteaux		Pigeonnier		


## PATRIMOINE NATUREL ET TRAME VERTE ET BLEUE


Boisement (EBC)    Plan d'eau    Arbre remarquable    Talus ou haie à préserver    Continuité écologique à renforcer ou à rétablir  
Autre boisement    Zone humide    Point de vue    Cours d'eau

## RISQUE

 Zone de submersion marine - zone bleue    
  Recul trait de côte à 100 ans    
  Limite des espaces proches du rivage  
 Zone de submersion marine - zone orange    
  Recul trait de côte à 30 ans    
  Bande des 100 mètres à partir du rivage  
 Zone de submersion marine - zone orange    
  Interdiction d'accès nouveau sur voie    
  Coupure d'urbanisation  
 Zone non artificialisée

## COMMERCE ET ARTISANAT

 Périmètre de centralité et de diversité commerciale  
 Linéaire d'interdiction de changement de destination des RDC commerciaux existants vers de l'habitat

 Servitude de Mairie Sociale (SMS)  
 Servitude de Programme de Logements (SPL)  
 Servitude de Taille de Logements (STL)

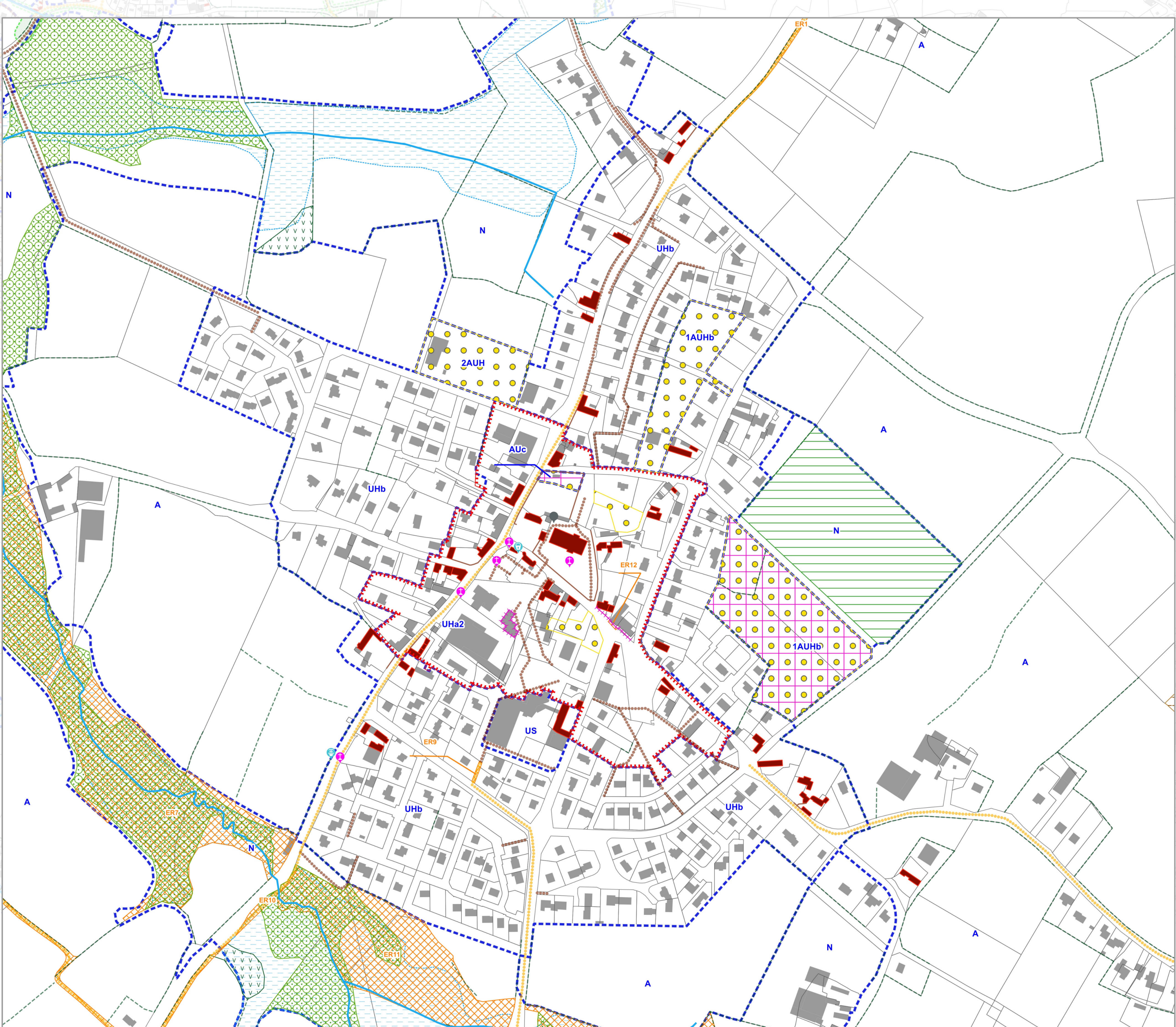
## ORIENTATIONS D'AMÉNAGEMENT ET DE PROGRAMMATION (OAP)

QIAP

## BÂTIMENT POUVANT FAIRE L'OBJET D'UN CHANGEMENT DE DESTINATION

★ Pour de l'habitat ● Pour de l'entrepôt ▲ Pour de l'équipement      ●●●●● A créer ●●●●● A préserver

EMPLACEMENTS RÉSERVÉS			IMPERMÉABILISÉS	
N°	Nature	Destinataire/s	Surface	Zonage Coefficient
1	Élargissement de voirie	Commune	560m <sup>2</sup>	IAUE 0,7
2	Création d'une liaison douce	Commune	471m <sup>2</sup>	IAUdB 0,7
3	Création d'un espace vert, continuité écologique	Commune	1880m <sup>2</sup>	2AU 0,7
12	Aménagement de place publique	Commune	26m <sup>2</sup>	2AUdB 0,8
13	Création d'un espace vert, continuité écologique et liaison douce	Commune	1023m <sup>2</sup>	US 0,7
14	Création d'une liaison douce	Commune	114m <sup>2</sup>	UAD 0,9
15	Création d'une liaison douce	Commune	2447m <sup>2</sup>	URB- 0,8
21	Création d'une liaison douce	Commune	1192m <sup>2</sup>	US 0,8
22	Création d'une liaison douce	Commune	300m <sup>2</sup>	
24	Création d'une liaison douce	Commune	538m <sup>2</sup>	
25	Création d'une liaison douce	Commune	82m <sup>2</sup>	
26	Création d'une liaison douce	Commune	2551m <sup>2</sup>	
7	Création d'un espace vert, continuité écologique	Commune	48400m <sup>2</sup>	
8	Création d'un espace vert, continuité écologique	Commune	2718m <sup>2</sup>	
9	Création d'un espace vert, continuité écologique	Commune	83m <sup>2</sup>	



## Cartouche 1 : Bourg